

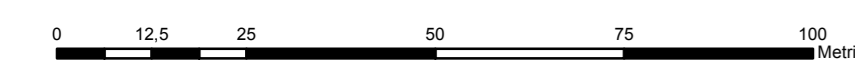
II VARIANTE AL PIANO DELLE REGOLE E AL PIANO DEI SERVIZI DEL VIGENTE PIANO DEL GOVERNO DEL TERRITORIO

Redatto ai sensi della Legge Regionale 11 marzo 2005, n. 12

Piano delle Regole
 TAVOLA: 2a Nuclei Antichi

FASE: ADOZIONE
 Modalità di intervento in zona A

1:1.000



PROGETTISTA
 Comune di Serle
 Responsabile Area Edilizia Privata Urbanistica e Ambiente
 Arch. Massimiliano Lopodoto
 Con il supporto di Secoval s.r.l.
 Arch. lu Mara Franzoni
 Pian. Francesca Marano



Data: 21/12/2018







Ufficio Cartografia

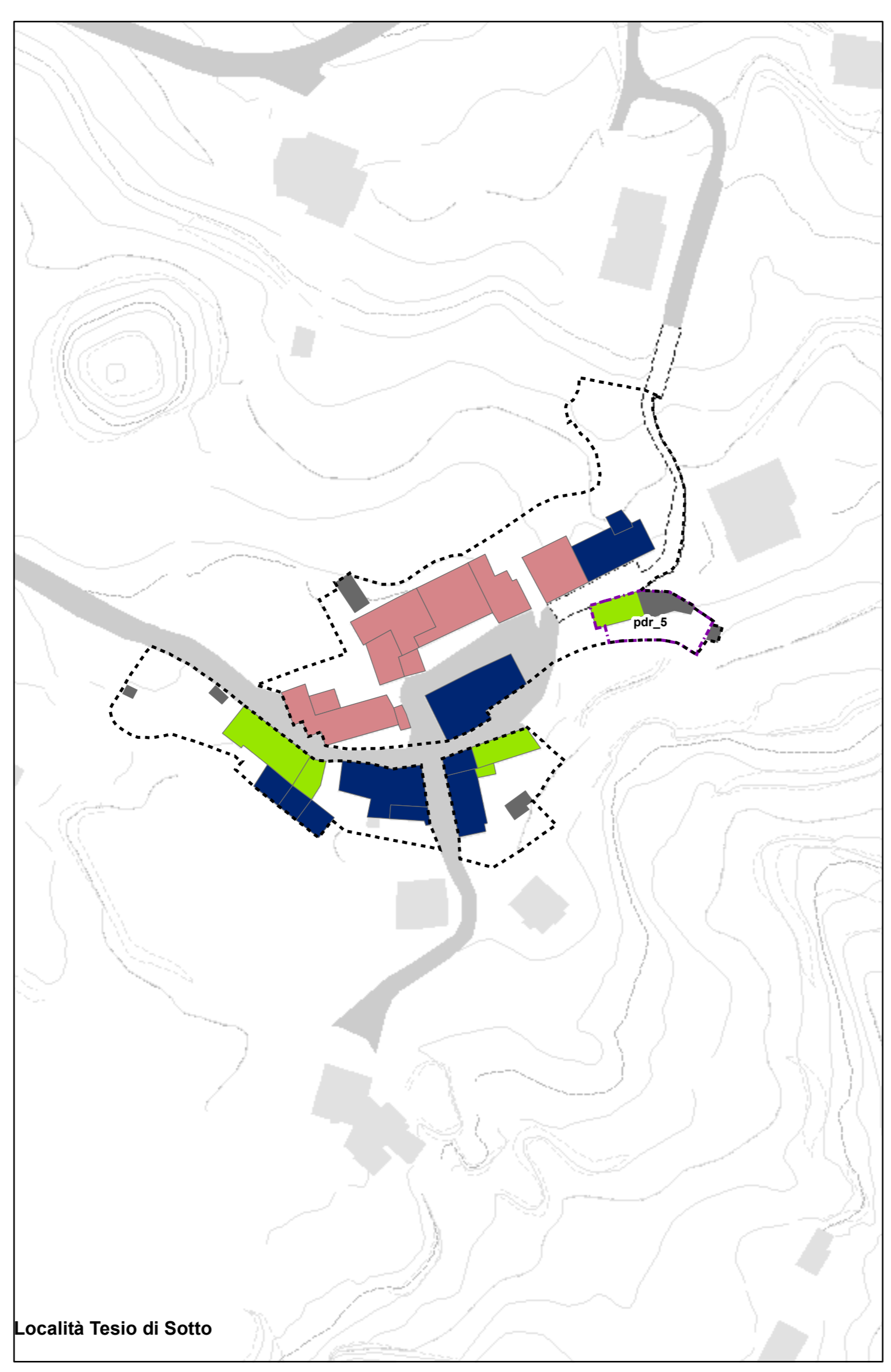
PIANO DI GOVERNO DEL TERRITORIO



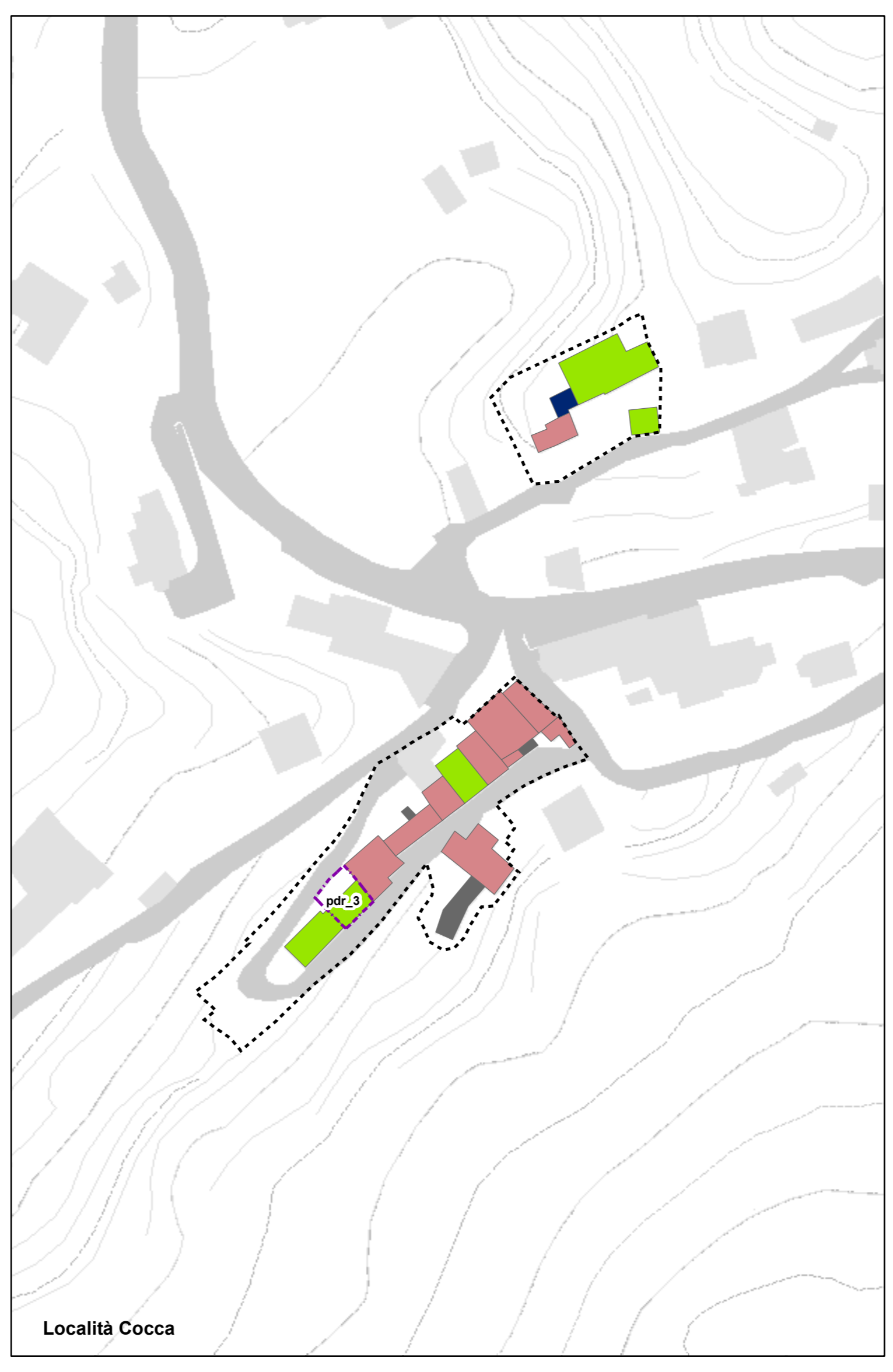
Località Castello

Legenda (Art. 29 N.T.A. del Piano delle Regole)

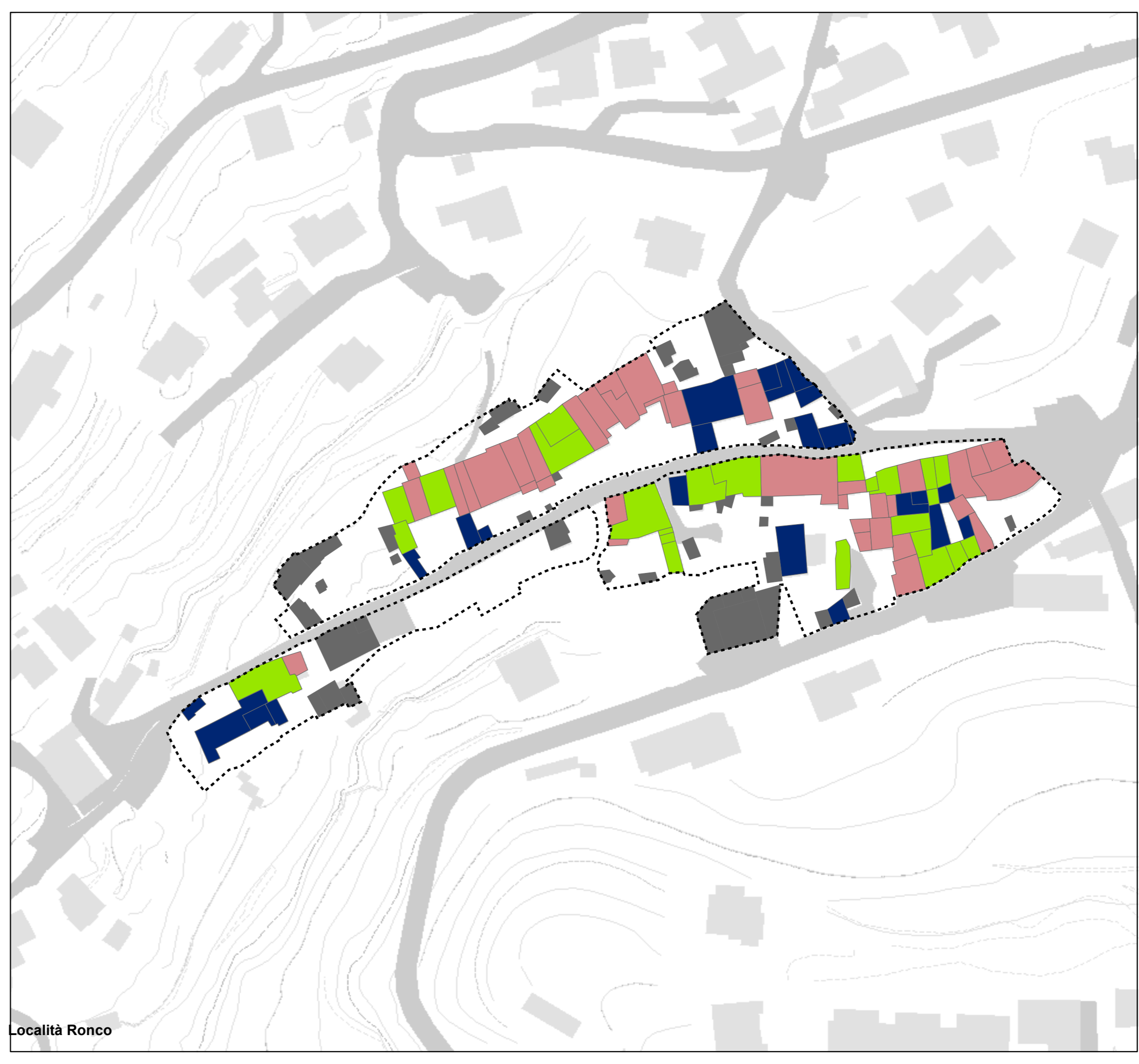
-  Perimetro Zona A Nuclei Antichi
-  Aree di recupero soggette a Piano Attuativo (PdR)
-  Accessori
-  Classe 1 - Classe 2 - Classe 3 - Restauro e Risanamento conservativo
-  Classe 4 - Manutenzione straordinaria
-  Classe 5 - Ristrutturazione edilizia



Località Tesio di Sotto



Località Cocca



Località Ronco



Località Gazzolo